«Базовые ценности народов нашей страны - общие, а в основе наших достижений и побед лежит непобедимое единство»

Из речи президента России на церемонии открытия «Года единства народов России»

Международный конкурс научных стендовых докладов «Наука побеждать» в рамках II Международного молодежного форума «ТРАЕКТОРИЯ УСПЕХА» к 70-летию СибУПК

«Золотой фонд России – это сибиряки! По своим моральным и деловым качествам».

В.В. Путин, Президент Российской Федерации

СЕЛЬСКИЙ ТУРИЗМ – ПУТЕШЕСТВИЕ В ТАЕЖНУЮ ГЛУБИНКУ ЮГА СИБИРИ

(на примере Новоселовского района Красноярского края)

в порядке создания локального социально-туристического кластера

«Река Енисей среди Восточного Саяна и Минусинской лесостепи: сказания о старинных сибирских селениях

Убейско-Салбинский (бобровый) заказник



Анашенский бор. Чернокозинский участок

В границах тур-региона расположены Убейско-Салбинский заказник и Анашенский бор.

Анашенский бор – притягательная зона эко-туризма (база отдыха, кемпинги, палаточные городки, детский оздоровительный лагерь «Соснячок», протяженное песчаное «лукоморье» для пляжного отдыха)



Енисейские закаты.

«На сегодняшний день аграрный сектор является стратегическим»: Спикер Заксобрания края Алексей Додатко посетил ЗАО «Светлолобовское» (руководитель Сергей Рубцов). 16.08.2022

Экспедиция А.Н.Ермоловой в тайге при открытии памятного знака.

Подвижная дер. Кульчек. 1982 г. Конная экспедиция ученого-историка А.Н.Ермоловой к «Палласову железу» в таежное междуречье Сисима и Убея.

Установление памятного знака на месте обнаружения уникальной космической находки

Наскальная живопись сохранилась в Ергаковском государственном заповеднике (Горная Шория)

В настоящее время на месте падения метеорита «Палласово железо» (в 1749 году) на склоне сопки «Метеоритная» имеется памятный знак. 21-й квартал Кульчекского лесничества. Туристический переход затруднен таежным буреломом. Возможен конный поход, с ночевкой в таежной избе-стоянке. Маршрут берет начало от старинной деревни Кульчек, расположенном на правом берегу Енисея в притаежной зоне. Далее за деревней «таежный тупик», населенных пунктов нет. В 2025 г. Кульчек отметил 300 лет со дня своего основания. Название имеет тюрские корни: «куль – озеро», «чек – дно», условно «дно озера» – так пишет в своей книге «На краю земли» уроженец деревни, писатель Игнатий Ростовцев.

	16социально-правовых целей агротуризма и гостеприимства в порядке краевых госпрограмм		АКТИВНОЕ ДОЛГОЛЕТИЕ	СИБИРСКИЙ ХАРАКТЕР
	АГРОТЕХКЛАССЫ КАДРЫ В АПК			

Пещера Дивная или Бурзянская (также – Бурзянская пещера, или Большая Красноярская пещера) расположена в Бурзянском районе Республики Башкортостан. Пещера является одним из крупнейших карстовых объектов в России. Общая протяженность ходов пещеры – 10 км.

Каньон реки Бурзян (также – Бурзянский каньон, или Большой Красноярский каньон) расположен на территории Бурзянского района Республики Башкортостан. Каньон протянулся на 20 км вдоль реки Бурзян. Ширина каньона – от нескольких метров до 1 км, глубина – до 200 м.

Озеро Шалдыбино (Новоселовский район), экспедиция с учащимися 10-х классов в ходе Краевого полевого лагеря, 2 в.р., посещение всего состава в ходе его посещения

Мемориальный комплекс «Сабинка». Новоселовский район

Походы одного (выходного) дня:

- Ивановский водопад (трехкаскадный) в живописном овражке с утесом

Ивановский водопад

Поход: хорошая прогулка (Новоселовский – Абакан). Начинаем обычно в Ивановке – Ивановский водопад и «Красноярский Бурзянский – дикий Бурзян».

Старинная сибирская изба с подворьем. Материал – лиственница. Притаежная дер. Кульчек. Гостевой дом.

Сруб – пятистенок. Материал – лиственница.

Для туристов предпочтительны посещения наиболее интересных мест:

- «Улазская писаница» .
- «Паласово железо»
-Скифский могильник Табажак (правобережье; утрачен, находился в зоне затопления Красноярского водохранилища).
-Погребальный комплекс Маркелов мыс;
-«Горная крепость» (оборонительные сооружения) — памятник в урочище Камышта.

В связи с затоплением территории многие археологические памятники были утрачены.

Но в селе Барает сохранился объект культурного наследия храм Святой Троицы.

Паломничество в Свято-Троицкий Храм

Иконы в Свято-Троицкой церкви



Каменные мешки. Тюрьма. Екатерининский форт. 1839 г.

Участники:
Тихомирова Екатерина, 1 курс, гр. ПДВ-1(2), ЧПОУ «ККТЭКиП»
Гаибова Аиша 2 курс, гр ПДЖ-2, ЧПОУ «ККТЭКиП»
Пузырева Эвелина, ученица 10-А кл., МБОУ «Новоселовская СОШ № 5» им. Героя Советского Союза В.И. Русинова (школьный гид-организатор, Юнармия)
Иордан Арина, выпускница отделения «Туризм» колледжа при АНОВО «СИБУП» (консультант)
Шушенцева М.В. (макет-дизайнер), ЧПОУ «ККТЭКиП»
Научный руководитель: Лапин И.Б., к.ю.н, доцент, преподаватель ЦК социально-правовых дисциплин ЧПОУ «ККТЭКиП»